



ICRYPEX

100

CUMHURİYETİN YÜZÜNCÜ YILI

100. YIL RALLİSİ



maxima  
MOTOR YAĞLARI

TRS

TÜRKİYE  
RALLİ  
ŞAMPİYONASI



27-28-29 EKİM 2023 >>>>>  
100. YIL RALLİSİ / BAJA BOLU



SPOR TOTO



Gazelle  
resort&spa  
★★★★★

Remed  
Assistance

YATIRIM  
FINANSMAN  
Değer Katar

Salados

TRTSPOR

Fora  
MOBİL TAKİP SİSTEMLERİ

POWER  
APP

AutoClub

IBS  
Soğutma Sistemleri

MACEAIST

MCONSPORTS  
www.moonsports.com.tr

KARSU  
PETROL

Ramess  
chocolate

PARS  
STORE  
OFF ROAD EQUIPMENT

ESANADOLU  
YANGIN SÖNDÜRME SİSTEMLERİ

WEBADASI





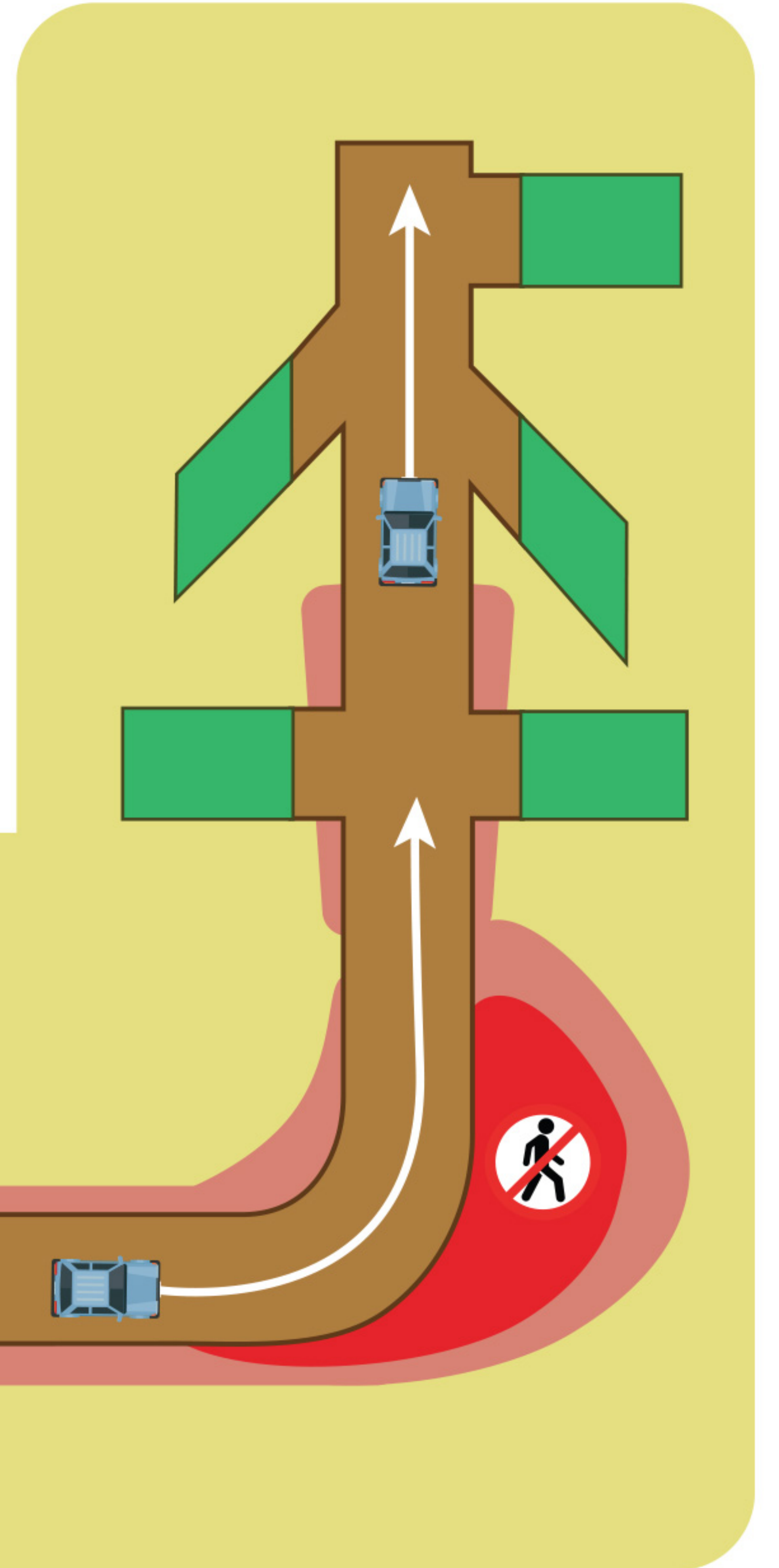
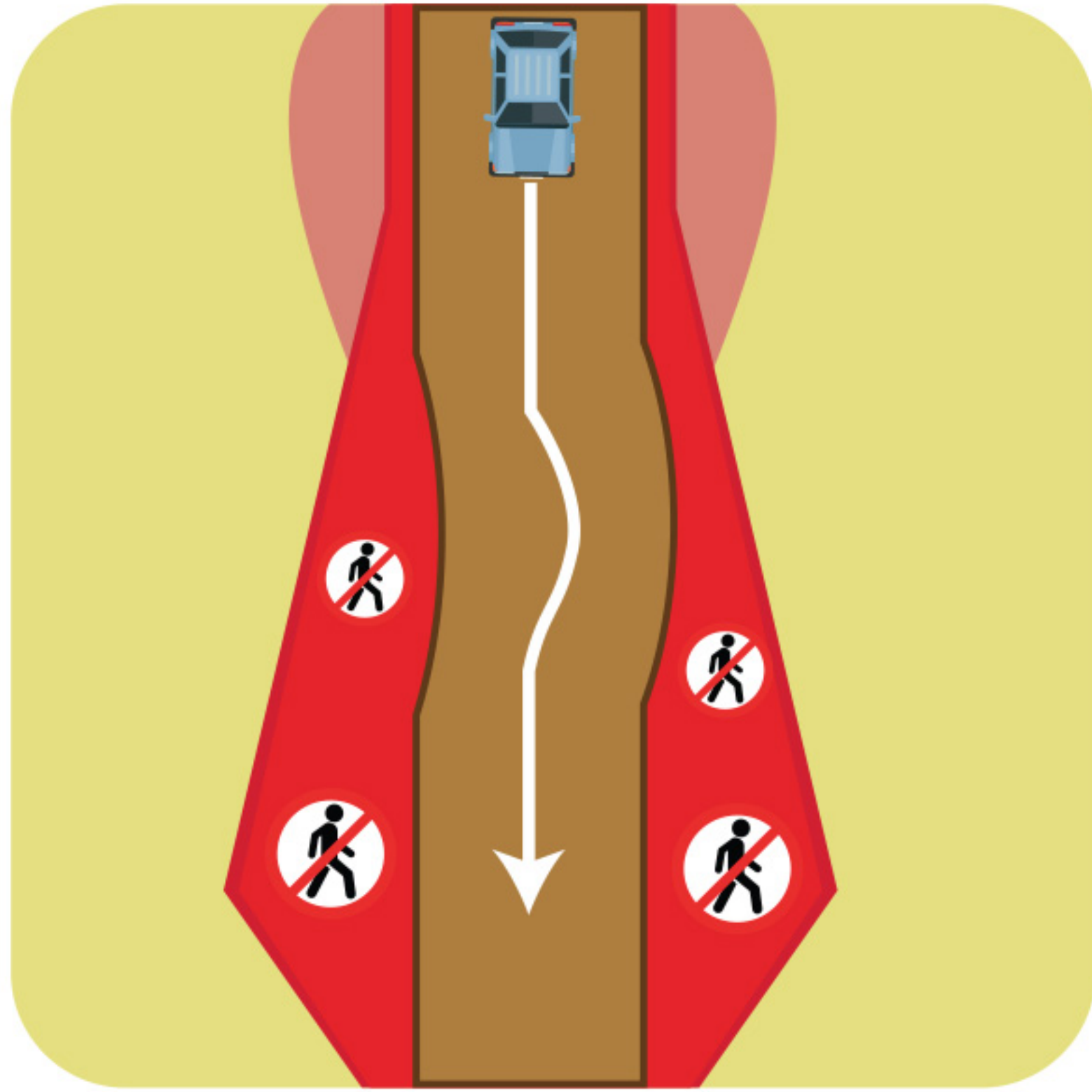
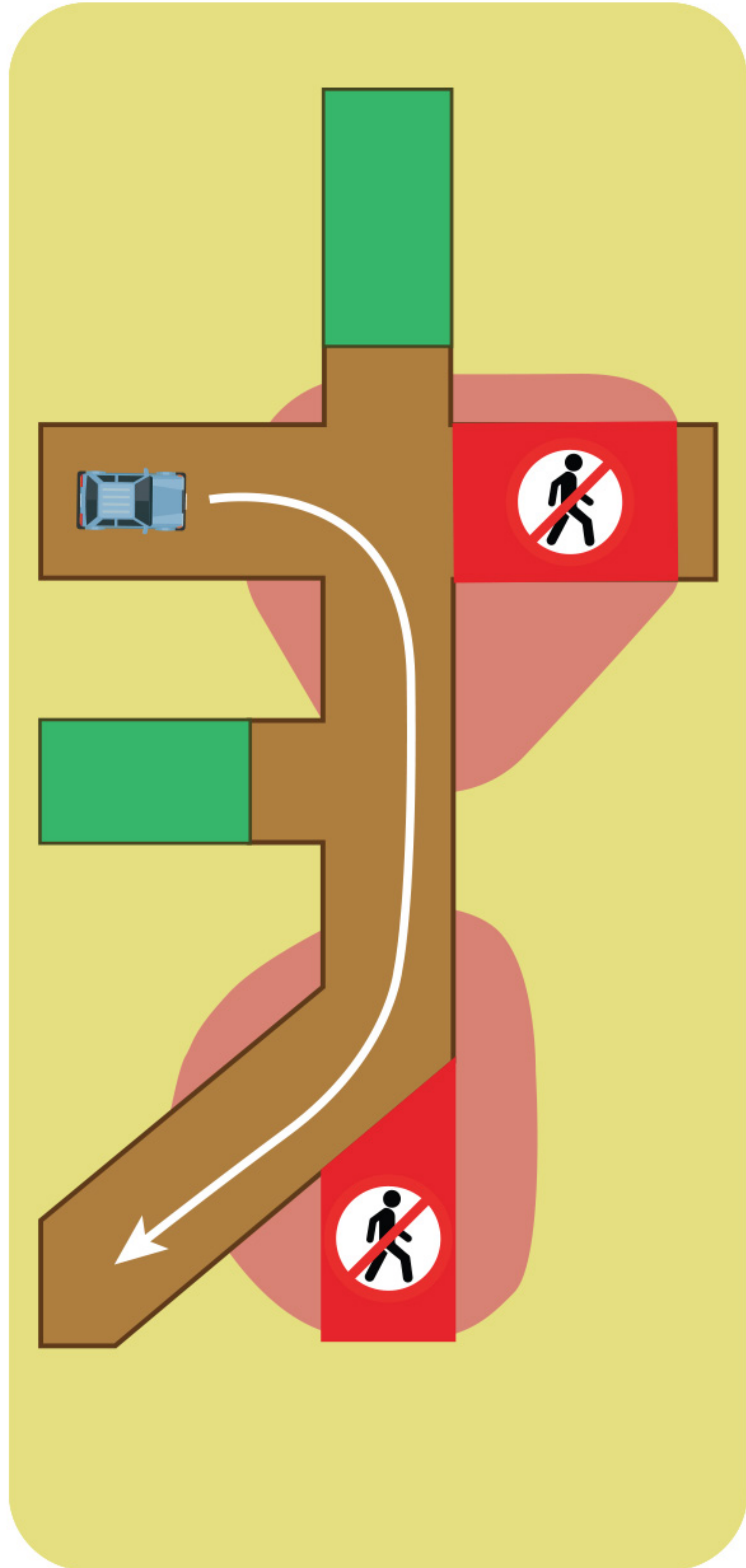
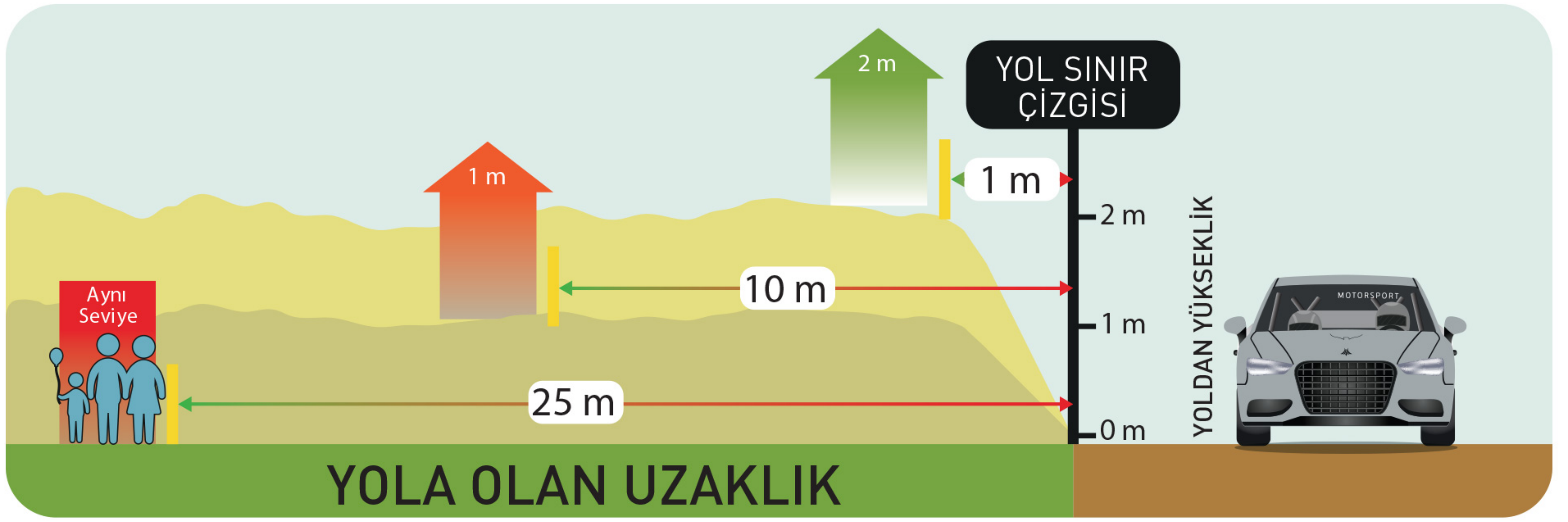
## **ASLA**

- Can güvenliđiniz için yasak alanlara girmeyin,
- Arkanız otomobillere dönük şekilde fotoğraf ve video çekmeyin,
  - Tabela ve yönlendirmelerin önünde durmayın,
  - Parkur kenarında oturmeyin,
- Kendinizin ve pilotların güvenliđini tehlikeye atmayın,
- Aracınızı güvenlik araçlarının geçişini engelleyecek yerlere park etmeyin,
  - Etap yönlendirmeleri ve tabelalara zarar vermeyin.

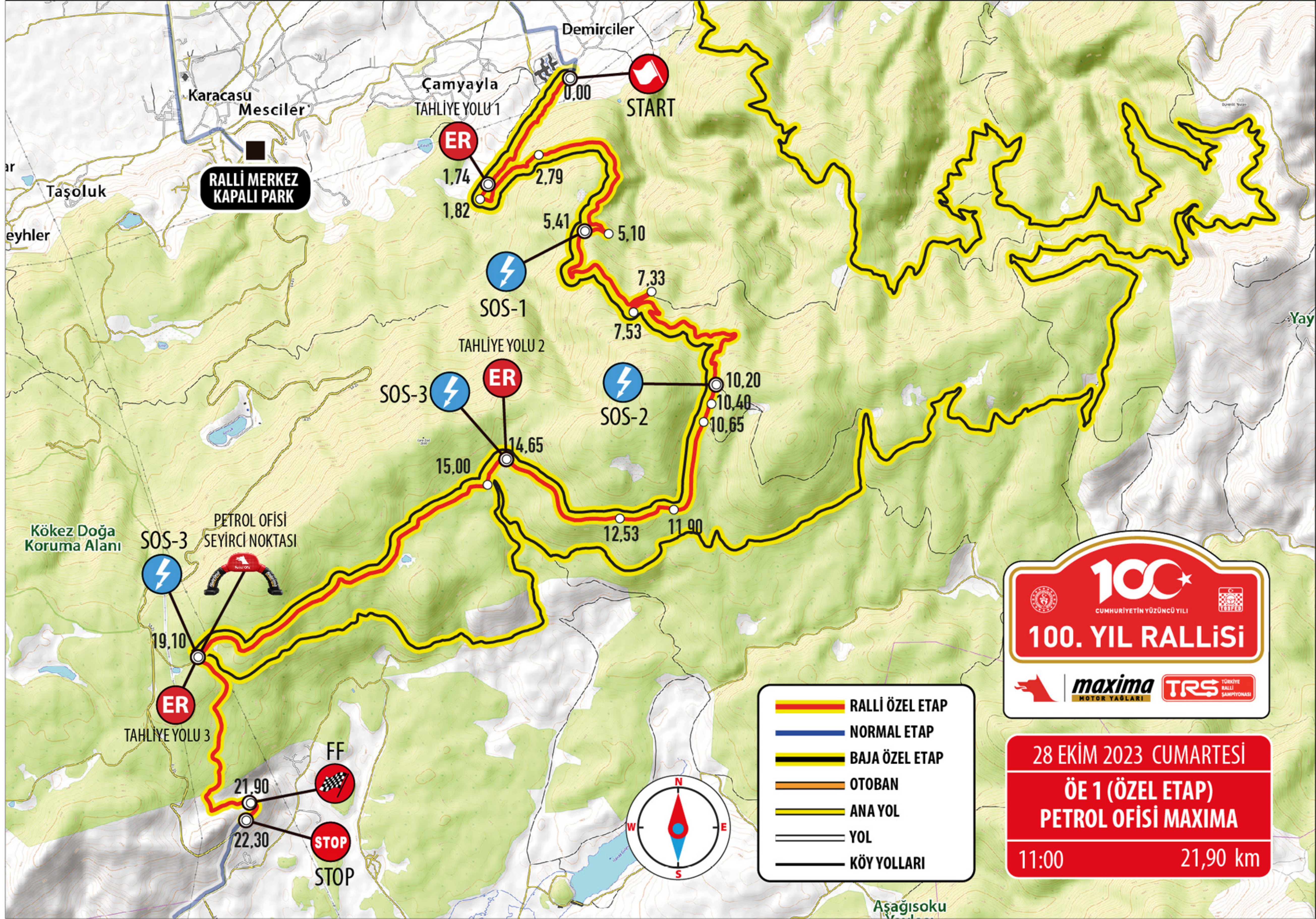
## **HER ZAMAN**

- Yaklaşan otomobilin sesini dinleyin,
- Görevlilerin uyarılarını dikkate alın ve onlara yardımcı olun,
  - Yarışı, seyirciler için ayrılan alanlardan izleyin,
    - Etrafınızda kaçabilecek alan bırakın,
    - Koruyucu bir engelin arkasında durun,
    - Çocukları gözetiminiz altında tutun,
    - Evcil hayvanlarınızı tasmalı ve bađlı tutun,
- En güvenli seyir yerleri olan yüksek alanlardan izlemeyi tercih edin.









## ÖE 1 PETROL OFİSİ MAXİMA

28 Ekim Cumartesi | İlk Araç Geçişi : 11:00

'Gölcük- Seben- Kıbrıscık' istikametinde Gazelle Resort & Spa kavşağını geçtikten sonra, Gölcük Tabiat Parkı giriş kavşağı sağıınızda kalacak düz ilerleyin.

Yaklaşık 7 km. sonra solunuzda kalan yola girin, 800 metre sonra seyirci noktasında olacaksınız.

Seyirci Noktası GPS Koordinatları : 40°37'48.53K - 31°37'20.03D







FF  
STOP  
STOP  
15,50  
15,30  
14,22  
13,61  
13,48  
SOS-3

REMED ASSISTANCE  
SEYİRCİ NOKTASI

REDBULL  
SEYİRCİ NOKTASI

SOS-2

START

Aladağlar  
Yaylası  
Kızık  
Yaylası

28 EKİM 2023 CUMARTESİ

ÖE 2/4 (ÖZEL ETAP)  
REMED ASISTANCE 1/2

11:43 / 14:29 15,30 km

- RALLİ ÖZEL ETAP
- NORMAL ETAP
- BAJA ÖZEL ETAP
- OTOBAN
- ANA YOL
- YOL
- KÖY YOLLARI

## ÖE 2-4 REMED ASISTANCE

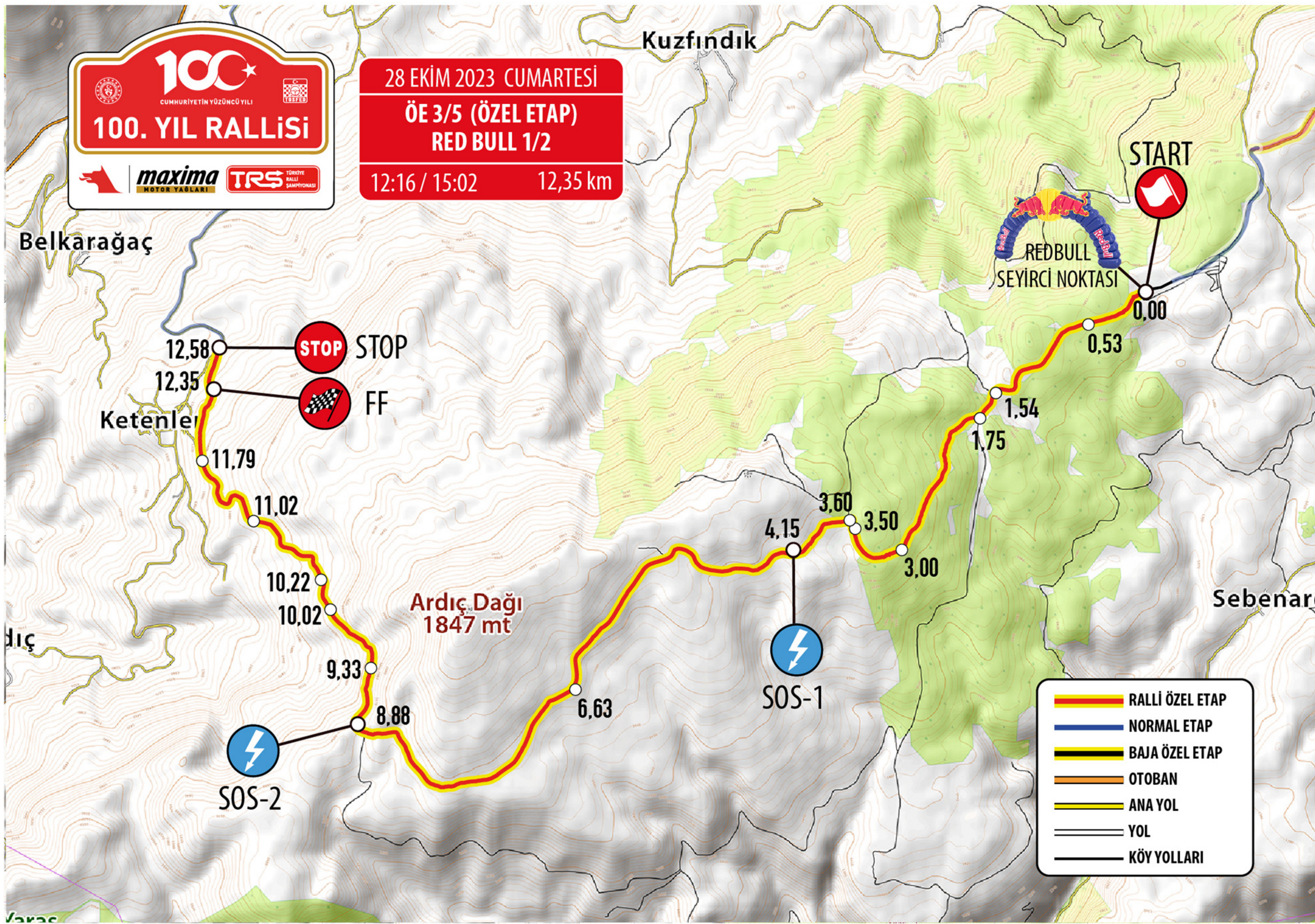
28 Ekim Cumartesi 1. Geçiş İlk Araç : 11:43 | 2. Geçiş İlk Araç : 14:29

'Gölcük- Seben- Kıbrıscık' istikametinde Gazelle Resort & Spa kavşağını geçtikten sonra, Gölcük Tabiat Parkı giriş kavşağı sağınızda kalacak düz ilerleyin. Yaklaşık 7 km. sonra solunuzda kalan Petrol Ofisi Maxima seyirci noktası kavşağını geçtikten yaklaşık 4.5 Km. sonra tam kaşınıza gelen 'Kınık Yaylası'na giden toprak yola girin. Toprağa girdikten 1.5 km. sonra Remed Assistance etabının start noktasına ulaşacaksınız. Aracınızı yaylada bıraktıktan sonra, sağ taraftaki tepede 150 m. yürüyerek seyir seyirci noktasında olacaksınız.

Seyirci Noktası GPS Koordinatları : 40°35'53.03K - 31°36'37.17D







## ÖE 3-5 RED BULL

28 Ekim Cumartesi 1. Geçiş İlk Araç : 12:16 | 2. Geçiş İlk Araç : 15:02

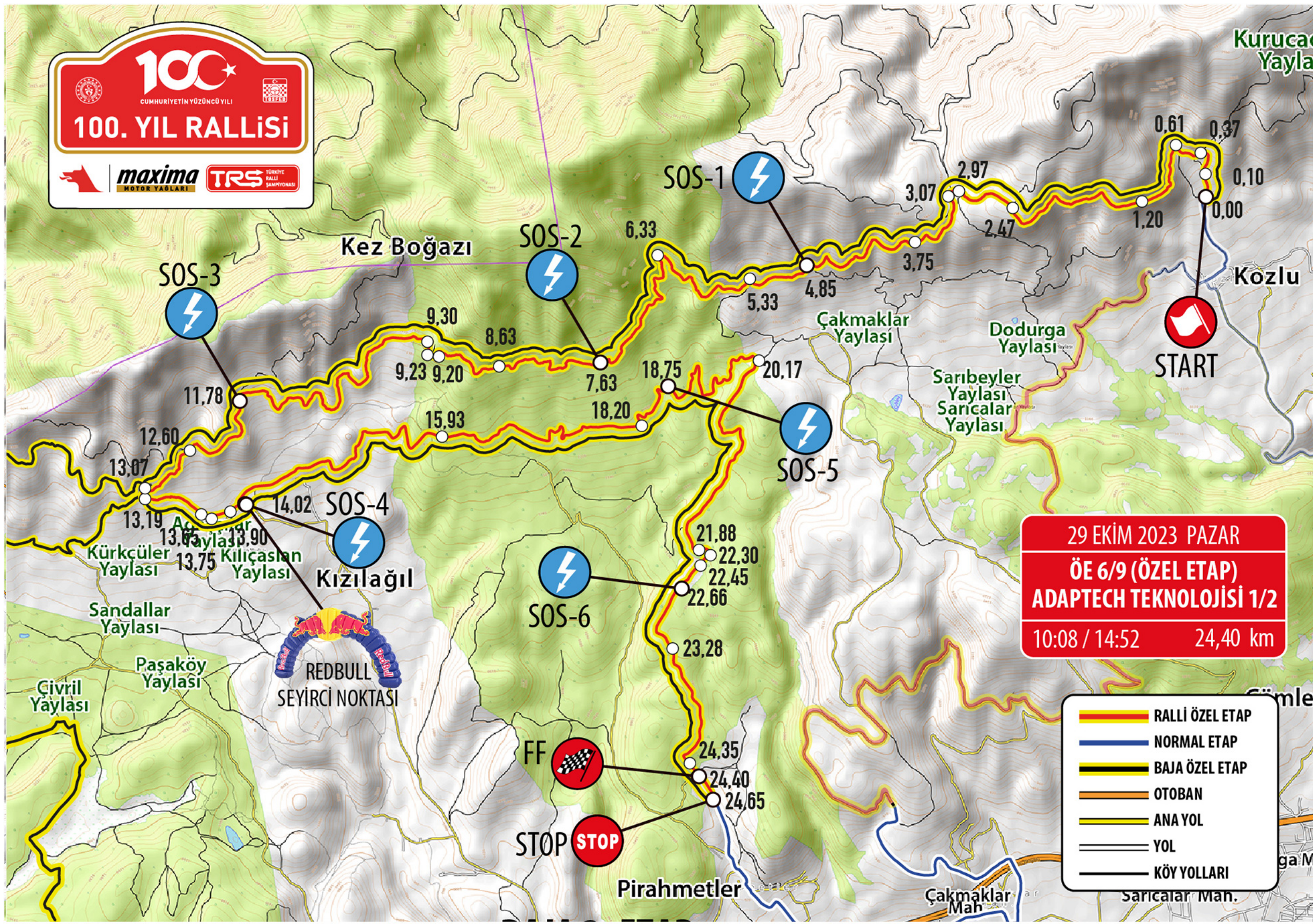
Bolu Olimpik Kapalı Yüzme havuzu yanındaki Servis alanından çıkış yaptığınızda, eski Seben yolundan, sırasıyla Çayır Köyü, Köprücüler ve Sultan Köyü geçerek Sebenardı istikametine devam edin.

'Ardıç Orman İşletme Şefliği' Çepni Yaylası tabelasından yaklaşık 2 km. sonra Sebenardı Köyü yönüne devam ederek RED BULL seyirci noktasında olacaksınız.

Seyirci Noktası GPS Koordinatları : 40°35'30.84K - 31°33'33.29D







## ÖE 6-9 ADAPTECH TEKNOLOJİSİ

29 Ekim Pazar 1. Geçiş İlk Araç : 10:08 | 2. Geçiş İlk Araç : 14:52

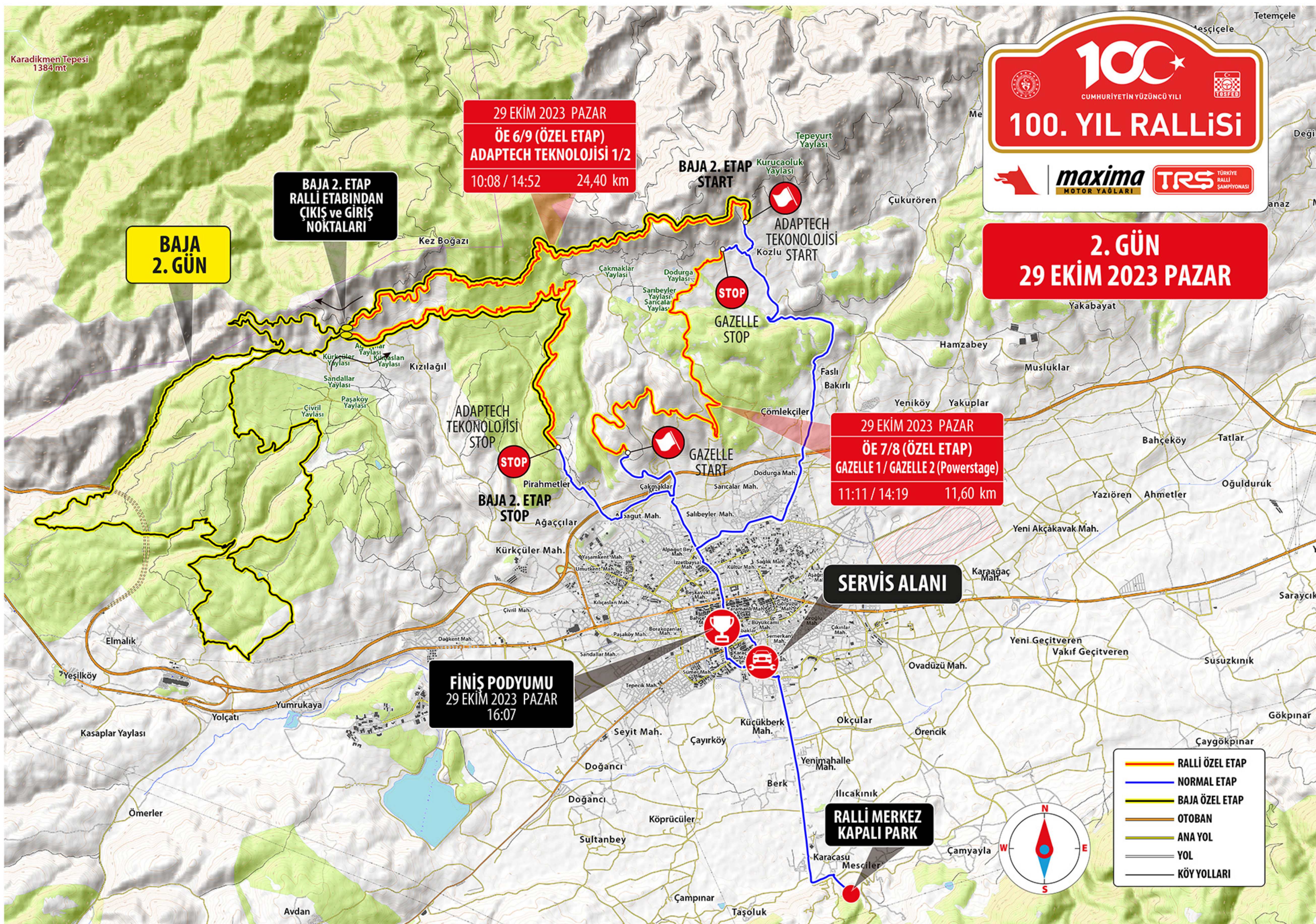
D100 Kara Yolunda İstanbul yönünde Bolu Otogarı Kavşağına kadar ilerleyin. Kavşakta Otogar istikametine dönerek otogarı sağ tarafınızda bırakın ve önünüze gelen viyadükten Kürkcüler istikametine devam edin.

Kızılağıl köyüne ulaştıktan sonra, köy çıkışından yaklaşık 1 km. sonra seyirci noktasında olacaksınız.

Seyirci Noktası GPS Koordinatları : 40°47'8.24K-- 31°30'57.90D







## ÖE 7-8 GAZELLE

29 Ekim Pazar 1. Geçiş İlk Araç : 11:11 | 2. Geçiş İlk Araç : 14:19

Bolu Valilik binası yanından D100 istikametine şehir içinden ilerleyin. D100 Karayolunun altından geçerek Kuvai Milliye Bulvarı'na çıkın ve Salıbeyler köyüne ulaşın.

Kuzey yönünde yolu takip ederek otopanın altından geçin ve BOLU SU ARITMA TESİSLERİ'ne doğru ilerleyin. Tesisi geçtikten 1 km. kadar sonra GAZELLE etabı seyirci noktasında olacaksınız.

Seyirci Noktası GPS Koordinatları : 40°46'2.11K-- 31°35'52.74D







KARBON AYAK İZİNİ AZALT



SUYU DİKKATLİ TÜKET



ENERJİYİ BOŞA HARCAMA



ATIKYAĞLARINI BİRİKTİR



DİJİTALE GEÇ



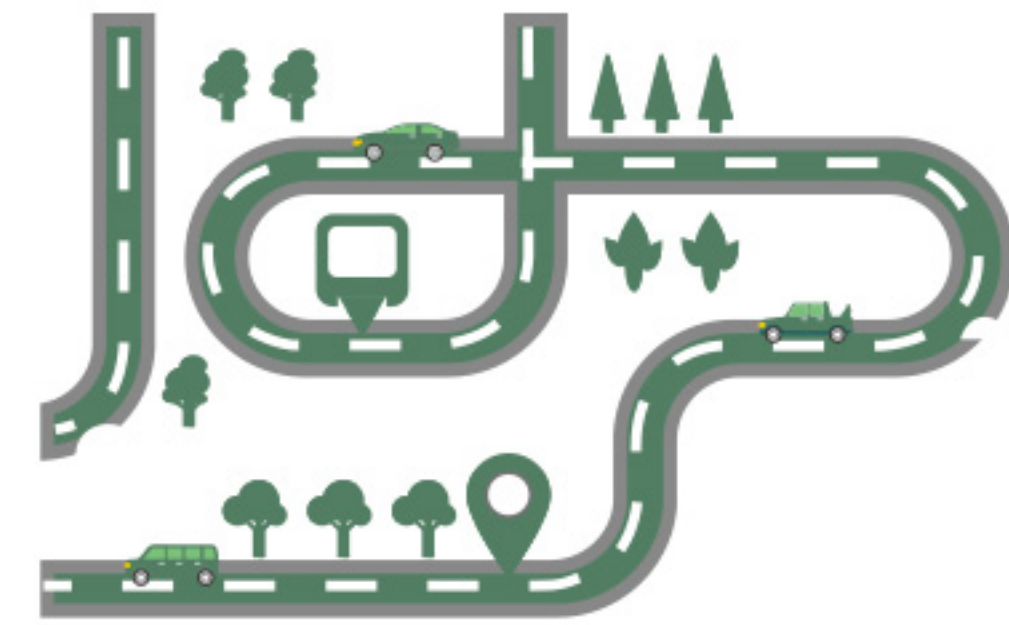
ÇÖPLERİNİ AYRIŞTIR



GERİ DÖNÜŞÜMLÜ  
MALZEME KULLAN



ARTAN GIDALARLA PATİLİ  
DOSTLARI DOYUR



BULUNDUĞUN ALANI  
TEMİZ BIRAK

**SPORUMUZUN YAŞAM ALANI OLAN  
DOĞAMIZA SAHİP ÇIKALIM**





**maxima**  
MOTOR YAĞLARI



**ICRYPEX**

**SPORTOTO**



Gazelle  
resort&spa  
\*\*\*\*\*

**Remed**  
Assistance



YATIRIM  
FİNANSMAN  
Değer Katar

**Salados**

**TRTSPOR**

**Fora**  
MOBİL TAKİP SİSTEMLERİ

**POWER**  
APP

**AutoClub**

**Ramess**  
chocolate

**WEBADASI**